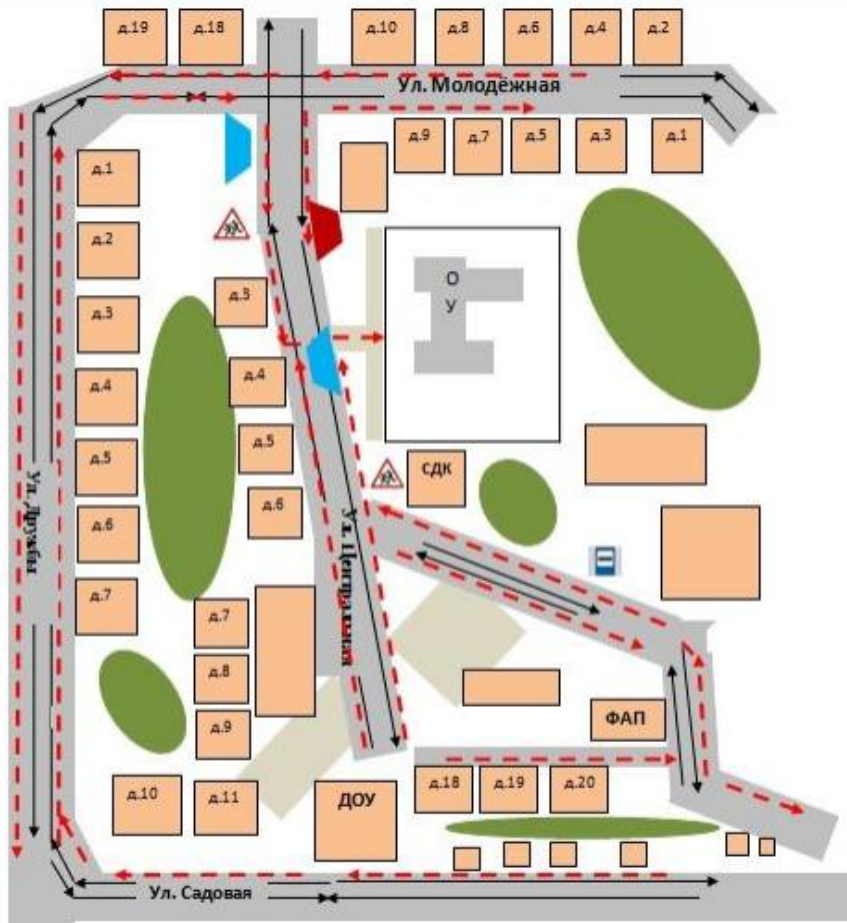
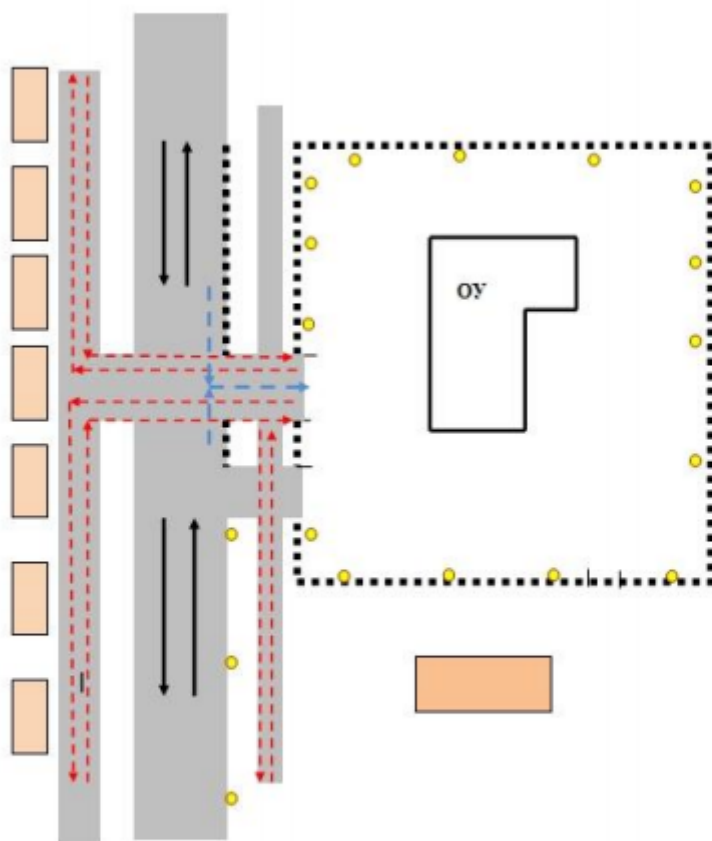





# I. План - схема общеобразовательного учреждения

1. План схема района расположения ОУ, пути движения транспортных средств и детей (учеников);





**2. Схема организации дорожного движения в непосредственной близости от образовательного учреждения с размещением соответствующих технических средств, маршруты движения детей и расположение парковочных мест**



-  Направление движения транспортного потока
-  Направление движения детей от остановок частных транспортных средств
-  Движение детей и подростков к ОУ



 - маршрут движения автобуса ОУ  
 - место посадки/высадки детей